



Gipmans Young
Plants Kwaakerrun

zaterdag
21 september
2024

Tuincentrum Leurs
Wandeltocht

WELKOM!

Tuincentrum Leurs wandeltocht!

We mogen wederom Leurs tuincentrum naamsponsor van onze wandeltocht noemen! Supertof vinden we het dat zij ons op deze manier steunen.

Tijdens onze jubileum editie hebben wij een aantal verrassingen in petto! Zowel tijdens de 15 km en 10 km (jubileum) wandeltocht mogen jullie weer genieten van de mooie omgeving van 't Ven en natuurlijk staan onze lokale ondernemers weer klaar met lekkere hapjes!

Veel plezier tijdens onze 10e
Tuincentrum Leurs Wandeltocht!



Tuincentrum Leurs Wandeltocht

Beste wandelaars,

De 10^e editie van de Tuincentrum Leurs wandeltocht! Een mooie route over paadjes en weggetjes, die u waarschijnlijk nog nooit gezien heeft! Heerlijke hapjes krijgt u onderweg van onze hapjessponsors aangereikt. Wij zijn deze lokale ondernemers enorm dankbaar dat zij er weer voor ons zijn!

De wandeling voert u deze keer via de Huiskensstraat naar het zwarte water, natuurlijk ontbreekt het Bultenvan niet, oude vertrouwde uitzichten en ook een heel aantal verrassingen staan u te wachten!

Tijdens de wandeltocht zijn er op verschillende plekken toiletvoorzieningen. De eerste vindt u na ca. 2,5 km na een eerste gedeelte Zwarte water. De tweede toiletvoorziening staat op de pauzeplek bij Gipmans Young Plants. Dan bent u op ca. 7 km. De laatste toiletten vindt u op de Lovendaalseweg. U heeft er dan ca. 11 km opzitten! Natuurlijk kunt u ook gebruik maken van de toiletvoorzieningen bij de Bantuin.

Wij wensen alle deelnemers een gemakkelijke, gezellige en smakelijke wandeling!

**Judit, Susan, Patricia, Angelique, Gudi, Chantal, Marloes
& Stichting Venloop**

Tuincentrum Leurs Wandeltocht

Dankjewel naamsponsor:



INFORMATIE M.B.T. HET STARTEN

Er zijn 4 startgroepen, te weten:

Startgroep 1:	9.30 uur
Startgroep 2:	9.45 uur
Startgroep 3:	10.00 uur
Startgroep 4:	10.15 uur

U kunt weer als vanouds verzamelen op het Pastoor Kierkelsplein, de start is op de Straelseweg ter hoogte van het Pastoor Kierkelsplein!

Loopt u kort voor uw starttijd naar de Straelseweg! Dit zal door onze speaker ook kenbaar gemaakt worden!

De finish is zoals u andere jaren van ons gewend bent, op het Pastoor Kierkelsplein.

Tuincentrum Leurs Wandeltocht

De roze pijlen onderweg geven de route en richting van de 15 kilometer wandeltocht aan.



De blauwe pijlen onderweg geven de route en richting van de 10 kilometer wandeltocht aan.



Tuincentrum Leurs Wandeltocht

Overzicht van de 15 kilometer route:



Tuincentrum Leurs Wandeltocht

Overzicht van de 10 kilometer route:



Tuincentrum Leurs Wandeltocht

Routebeschrijving:

10 & 15 KM:

Start vanaf Straelseweg (ter hoogte van de Bantuin) en ga meteen links: **Schoolweg**.

Blijf de schoolweg volgen ga rechtsaf naar de **Doesborgweg**. Volg deze weg en ga de derde straat naar links: **Gerrittenweg**. De Vijver is nu aan uw linkerkant. Neem links het paadje dat naar de vijver gaat. Volg dit paadje en ga over het bruggetje, houdt rechts aan. U komt nu weer uit aan de andere kant van de vijver op de **Gerrittenweg**. Oversteken en naar rechts. Neem het paadje naar links bij Huisnummer 21. Dit pad komt uit op de **Kanerkampweg**. Ga rechts tot aan het einde van de weg. Sla linksaf: Huiskensstraat. Loop rechts via het trottoir naar de kruising. Ga hier rechts en steek over, kijkt u goed uit?: **Schandelosebaan**.

10KM:

Ga over het viaduct en sla rechtsaf en meteen links het pad op. U volgt het pad omhoog, dit loopt een stukje parallel aan de Schandelosebaan. De weg maakt een grote bocht naar rechts en voert naar beneden. U slaat links af en komt uit op de **Boswachtersweg**. Houdt rechts aan over de **Houtvestersweg**. Ga aan het einde rechts, de **Kikvorsstraat** op. Ga de eerste weg links bij PHV de trouwe vriend, loop rechtdoor. Ga op de splitsing rechts en meteen weer links. U treft hier de wandelaars van de 15KM wandeltocht!

15KM:

Ga over het viaduct en meteen links een bospad in. Volg dit bospad, het maakt een flauwe bocht naar rechts en komt uit op de **Boswachtersweg**. Steek over en vervolg uw weg door het bos. Volg het bospad, let goed op de pijlen. Het **Zwarte Water** is aan uw linkerkant. Loop langs het zwarte water tot u de eerste hapjessponsor ziet: **La Oya kleinschalige dagbesteding** deelt overheerlijke zelfgemaakte spekkoeke uit!

Tuincentrum Leurs Wandeltocht



Toiletten:



Dankjewel:



Tuincentrum Leurs Wandeltocht

Zwart Water

Aan de zuidzijde van de Maasduinenketting ligt het gebied Zwart Water. De Bodem bestaat uit een aantal oude Maasbeddingen uit lang vervlogen tijden. De Venkoelen midden in het gebied is het grootste water en is ontstaan door vervenning. Er omheen ligt bos dat met name vanaf 1930 is aangeplant. Aan de noordoostzijde wordt het bos afgewisseld met kleine maar waardevolle graslandjes. Het vormt zo een mooie overgang naar het Vreewater. Aan de westzijde liggen enkele kleine heideveldjes. Dankzij twee wandelroutes is het gebied uitstekend te verkennen.

Bron: Limburgs Landschap

15KM:

Steek de **Schandelosebaan** over (kijkt u ook hier weer goed uit!) en loop het bos in. Volg de pijlen, ga de eerste rechts en wederom de eerste links, blijf het pad volgen. Het pad maakt een flauwe bocht naar rechts en komt uit op **Stadsbossen**. Ga rechtsaf en volg deze weg. Ga aan het einde links en meteen weer links.

10 & 15 KM:

U loopt nu langs een grote wei aan uw rechterkant. Volg dit pad tot aan het einde en ga dan rechts: **Straelsebosweg**. Loop deze weg tot aan het einde; hier kunt u smikkelen van hapje nummer twee: **Hendriks Wild & Gevogelte** heeft iets lekkers voorbereid! Volg daarna het welbekende pad richting de **Weselseweg**. Ga links en loop naar onze parcourswachters. Zij laten u veilig oversteken naar het **Zoutpad**.

Tuincentrum Leurs Wandeltocht

Dankjewel:

NATUURLIJK

HENDRIKS

SINDS 1953

VANUIT RIJKE HISTORIE

Veen en Daal

In 1933 vestigde de familie Karel en Wilhelmina Hendriks - Clevers vanuit Lottum zich met hun 3 tienerzonen op de gemengde boerderij Veen en Daal in Venlo. De boerderij maakte een bloeiende periode door. Maar de winkelverkoop van koffie (Duitsers) en poeliers- artikelen zorgde voor een steeds groter deel van de omzet, nu is er een bloeiende groothandel in verse poeliersartikelen.

Jan Kessels ©jke

Tuincentrum Leurs Wandeltocht

10 KM:

Volg het **Zoutpad** tot aan het einde en steek dan rechtdoor de **Middenweg** over. Let goed op de routeaanduiding! U bent nu aangekomen op de **PAUZEPLEK!** Geniet van uw kopje koffie/ thee en een versnapering, aangeboden door van **Hotel van der Valk!**

15 KM:

Volg het **Zoutpad** tot aan het einde en ga dan naar links. Nu volgt een klein stukje de **Middenweg**. Aan het einde gaat u naar rechts (de kas ligt aan uw rechterkant) en loopt om de vijver. De route gaat achter een van de vele kassen van onze naamsponsor: **Gipmans Young Plants**. U volgt dit pad tot u aan het verharde gedeelte komt. Let goed op de routeaanduiding! U bent nu aangekomen op de **PAUZEPLEK!** Geniet van uw kopje koffie/ thee en een versnapering, aangeboden door van **Hotel van der Valk!**



Dankjewel:



VAN DER VALK

Tuincentrum Leurs Wandeltocht

10 & 15 KM:

Na uw welverdiende pauze gaat u bij het hek van **Gipmans Young Plants** links. Het hek is aan uw linkerkant. Volg het pad dat het bos in gaat. U volgt dit bospad tot helemaal bovenaan. De weg maakt een bocht naar rechts, waarna u uitkomt op een verharde weg. U bent nu in DUITSLAND! Ga linksaf en volg de verharde weg (**Op den Tupp**). Aan het einde rechtsaf, het blijft Op den Tupp. Bijna aan het einde: rechts een weg inslaan, daarna het eerste bospad links inslaan, dit bospaadje volgen (let op: erg smal) tot aan de verharde weg. Ga dan rechtsaf “naar beneden”. Aan het einde links gaan: **Arenborgweg**. Volg deze weg, deze gaat over in de **Oude Rijnstraat**. Peter van Lier van **Cafetaria van Lier** staat op u te wachten met een heerlijke lekkernij! Smakelijk!

Eventueel afval/ papiertjes a.u.b. in de daarvoor bestemde klike's gooien!

Op den Toep

Het Vliegveld Venlo had twee kazernecomplexen, kleine dorpjes bijna, met garages, onderkomens, kantines, noodstroomvoorzieningen, ziekenhuis enz. Alle gebouwen lagen uit elkaar gespreid om de kasn op bomtreffers tijdens bombardementen te verkleinen. Het meest noordelijk gelegen complex was ‘Nordlager’ en lag globaal tussen de steilrand en de Toeperweg. Van het eens zo uitgebreide complex, zijn maar enkele bouwwerken bewaard gebleven, zoals deze verwarmde en onverwarmde garages met splintermuren. Beide gebouwen ontkwamen aan de vernieling door de Duitse genietroepen en worden nu als schuur gebruikt.

Dankjewel:



,Il Tigro Calvo'

Oude Rijnstraat, ter hoogte van huisnummer 35:

Tegen deze steen eindigde op 18 september 1971 de loopbaan van de talentvolle wielrenner: Vito Salvatore Scantati – 1947 – 1981.

'De kale tijger van Modena'.

Op weg naar bedevaartsoord Kevelaer kwam hij hier ongelukkig ten val. Hij zou nooit meer kunnen fietsen.

Tuincentrum Leurs Wandeltocht

10 KM:

Even een klein stukje terug naar de **Arenborgweg**! Volg de weg tot u het hek van Voetbalclub FCV ziet en ga hier rechts. Ga door de poort aan de linkerkant en loop via de aangegeven route naar de gezellige tuin van de Familie Wolter!

15 KM:

Oude Rijnstraat verder volgen, ga dan linksaf naar de **Genraydelweg**. Ga de eerste staat rechts: **Koelderstraat**. Volg de Koelderstraat tot u de volgende Hapjessponsor ziet: **Rijnland Aardbeien** staat klaar met een versnapering! Schuin tegenover Rijnland gaat u een speciaal voor deze wandeltocht gemaakt pad op. U loopt lang een beek aan uw rechterkant. Let goed op de pijlen! U loopt langs het hek (aan uw linkerkant) van de familie Hendrickx, wij bedanken hen heel hartelijk voor het ter beschikking stellen van dit paadje! Ook hier de opmerking: het is een privé weg, dus alleen vandaag mag hier gewandeld worden! U komt uit op de **Nieuwe Rijnstraat** ga rechts en volg deze weg tot aan het einde.

Dankjewel:



Tuincentrum Leurs Wandeltocht



Toiletten:



Landgoed De Koel

Gelegen aan de Koelderstraat die in de 18^e eeuw Pescherstraat werd genoemd. Onder “pesch” diende men te verstaan laaggelegen en vochtig weiland. Blijkens oorkonden waren in 1755 de door turf steken ontstane vijvers reeds aanwezig. Rond 1900 is een van de vijvers gedempt. In 1810 stond op de plek van het huidige herenhuis een hoeve met twee gebouwen. Het huidige herenhuis is gebouwd in 1821 door officier Heutz in de neoclassicistische Waterstaatsstijl, te herkennen door het gebruik van zuilen en fronton in de voorgevel. Heutz gaf z'n landgoed de naam Werklust. In de volksmond bleef het echter tot heden ten dage De Koel. Naast het landhuis werd de pachtboerderij gebouwd. Achter de huidige woning is de bedding van de oude Molenbeek nog zichtbaar.

Jan Kessels ©jke

Tuincentrum Leurs Wandeltocht

15 KM:

Sla rechtsaf de **Genrayweg** op, volg deze weg tot aan de Arenborghoeve en ga hier links het weggetje in (**Arenborgweg**). Loop tot aan het einde van dit weggetje en steek dan over (blijft Arenborgweg) kijkt u ook hier weer goed uit? Ga door de poort aan de linkerkant en loop via de aangegeven route naar de gezellige tuin van de Familie Wolter!



Landgoed D'n Arenborg.

De Arenborg is een in carré gebouwde behuizing of beter gezegd een combinatie van herenhuis en boerenhofstede. De linker- en dwarsvleugel zijn de oudste. De rechtervleugel met jaarankers 1835 is de jongste. In 1631 wordt reeds melding gemaakt van het landgoed dat dan wordt bewoond door Hendrik van Arenborg, waaraan het landgoed zijn naam dankt. Daarna is het onder andere bewoond door Arnold Bloemarts, burgemeester en schep en van Venlo. In 1911 lag het geheel nog binnen de grachten. De grachten zijn in de eerste helft van de 20^e eeuw gedempt. Opmerkelijk is de doorgang naar de landerijen in de dwarsvleugel onder de toren. De dakruiter droeg vroeger een luidklok om de werkers op het land te roepen voor etenstijd.

Jan Kessels ©jke

Tuincentrum Leurs Wandeltocht

Dankjewel:



Hoeve Genray

De hoeve heeft een oudere, 17^e eeuwse voorganger gehad. Het is een typisch voorbeeld van een hallenhuiskonstructie die tot een gesloten hoeve is uitgegroeid met o.a. de dwarsdeelschuur en de stallen. Het woonhuis heeft een brede topgevel met vlechtingen en twee ovale venstertjes. Op de voorgevel naast de ingang staat het jaartal 1725. Het interieur is sterk gemoderniseerd. Het oorspronkelijke knechtenhuisje is verdwenen.

Jan Kessels ©jke

Tuincentrum Leurs Wandeltocht

10 KM:

Nog nagenietend van de gezelligheid bij de familie Wolter, loopt u aan de andere kant van de tuin richting de **Lovendaalseweg** ga links en volg de Lovendaalseweg en ga dan rechts de **Arenborgweg** op. Ga dan de eerste weg links in: **Oud Goltenweg**.

15 KM:

Nog nagenietend van de gezelligheid bij de familie Wolter, loopt u aan de andere kant van de tuin richting de **Lovendaalseweg** ga links en meteen weer rechts de **Rengelstraat** in. Volg de Rengelstraat tot u aan de linkerkant een pad ziet, langs een wei. Volg dit pad helemaal tot het einde. U bent nu (weer) op de **Arenborgweg**. Ga linksaf en daarna de eerste straat rechts:

10 & 15 KM:

Oud Goltenweg. Aan de rechterkant staat Bianca van Wijlick-Tatton van **Schoonheidssalon Reflections**, zij biedt u een heerlijke “Kwaakerrun” appel aan!

Wandel verder en ga op de kruising naar rechts richting de **Weselseweg**.

Steekt u over bij de voetgangers verkeerslichten

Loop dan een klein stukje over de **Schoolweg**.

Dankjewel:

Schoonheidssalon
Bianca Tatton
077-3549530



BABOR

 **gipmans**
YOUNG PLANTS

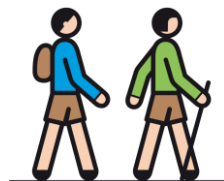
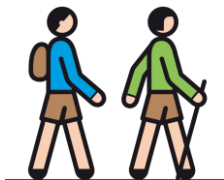


Venloop
Gipmans Young
Plants Kwaakerrun

Tuincentrum Leurs Wandeltocht

De oude school

Op 19 september 1835 werd door Gedeputeerde Staten een besluit genomen een school te stichten in “den Bantuin”. De kinderen uit ‘t Ven moesten immers een lange weg afleggen om goed onderwijs te volgen. Reinold Bloemen mag de Gemeente School “opbouwen en daarstellen”. 25 jaar later ontstaat discussie over sluiten van de school. Ambtenaren van de Rijksbelastingen aan de grens “Wezelse barrière” kunnen het besluit tegenhouden. Niet voor lang. In januari 1861 valt het doek definitief. De hoofdonderwijzer, August van Oeijen werd overgeplaatst naar de Armenschool aan de Grote Kerkstraat in de stad. De school is omgebouwd tot woonhuis. De kapconstructie is volledig gerenoveerd. De volgende families bewoonden het huis: Vercoulen, Van Rensen, Van Bilsen, Faassen en Van de Poel, Pijpers en Gielen. Links van de school stond in vroeger tijden een zogenaamd spuithuisje. Hier was de brandspuit onder gebracht.

Jan Kessels ©jke



Tuincentrum Leurs Wandeltocht

10 KM:

Ga de 2^e straat links: **Noordervaartlaan**. Loop langs basisschool Het Sterrenpad en ga rechtsaf over een paadje langs het schoolplein. Vervolg de weg over de **Michaelstraat** door rechts aan te houden.

De Finish is in zicht! Rechtsaf via de Straelseweg en weer rechts over onze roze loper!

15 KM:

Ga links de **Oude Turfstraat** - kijkt u uit met oversteken? Volg deze weg tot u rechts een paadje in kunt slaan richting de **Noordervaartlaan**.

Ga links richting de vijver en sla voor de vijver rechtsaf en volg het paadje tussen de huizen. U komt uit op de **Gabriëlstraat**, hier gaat u rechts. Op de kruising gaat u linksaf, de **Nazarethstraat** in. Aan het einde rechtsaf: u bent op de **Straelseweg**! Het einde is in zicht!

Volg de Straelseweg, u ziet aan uw rechterhand het **Pastoor Kierkelsplein**!

Fantastisch! U mag nu over onze roze loper naar de FINISH!



Tuincentrum Leurs Wandeltocht

Dankjewel naamsponsor:



Tuincentrum Leurs Wandeltocht

**We kunnen onze lieve vrijwilligers niet
vaak genoeg bedanken! Zonder hen, geen
wandeltocht, geen runs, geen
Kwaakerrun-weekend!
Super te gek dat jullie er weer bij waren!**

Dank
je
wel



Dankjewel naamsponsors:

Berden

mode, wonen & meer

 newtone



Bedankt voor jullie enthousiasme!
We zien jullie graag op
20 september 2025 bij de
11^e editie van onze wandeltocht!

Gudi

Judit

Dominique

Erik

Patricia

Jermaine

René

Marloes

Ted

Chantal

Wim

Angelique

Susan

Bjorn

Meyke

Jan

Venloop

Gipmans Young
Plants Kwaakerrun



www.kwaakerrun.nl