

Aanrijroute P2 Canon

via Nijmegen, Oss, Rotterdam of Noordelijker in Nederland

Op basis van je woonplaats heb je een parkeerplaats toegewezen gekregen.

Jouw parkeerplaats is **P2 (Canon)**. **Alleen bij P2 is een plek voor je gereserveerd**. Lees deze informatiemail dus goed door om te achterhalen hoe je bij P2 terecht komt.

Extra reistijd verwacht!

In verband met grote werkzaamheden aan de A67 in het weekend van de Venloop zal het op de A73 en omliggende wegen extra druk zijn. Houd rekening met extra reistijd van circa 30 - 45 minuten.

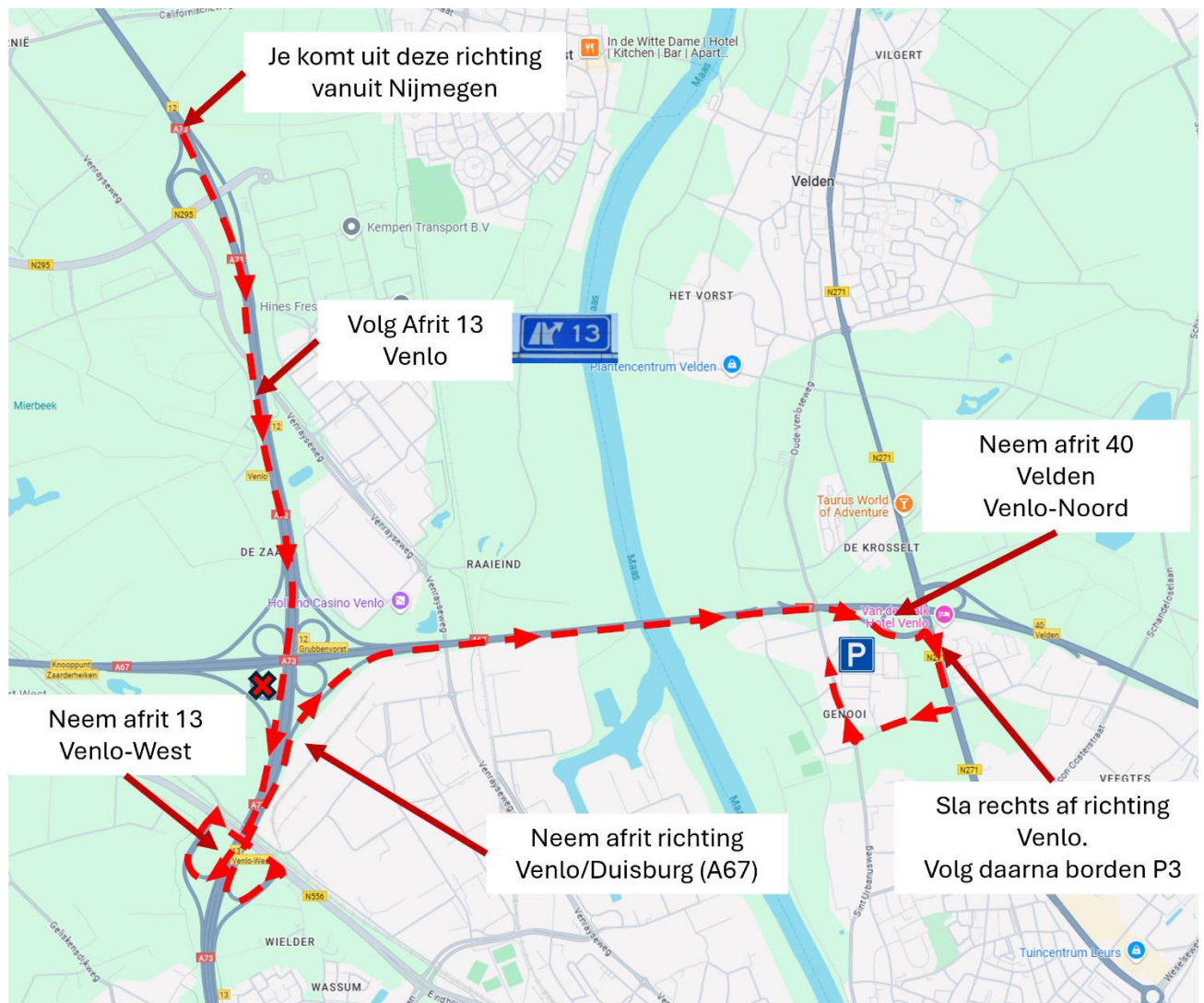
Aanrijroute

Op basis van je woonplaats zul je via de A73 richting Venlo rijden. Bij Knooppunt Zaarderheiken zijn werkzaamheden gepland op zondag 30 maart. Lees daarom zorgvuldig verder om verrassingen te voorkomen:

Vanwege de werkzaamheden zul je ter hoogte van Venlo-West de A73 kort moeten verlaten om te draaien. **Stap voor stap uitgelegd:**

1. Je rijdt op de A73 vanuit richting Nijmegen
2. Volg vóór knooppunt Zaarderheiken Afrit 13 Venlo
3. Neem afrit 13 Venlo-West
4. Rijd vervolgens onder het viaduct door om weer de A73 op te rijden richting Duisburg
5. Volg vervolgens afrit Duisburg om op de A67 te komen
6. Op de A67 neem afrit 40 Velden

Omleiding A73



Klik op de afbeelding om deze te vergroten.

Op de A67 neem je **vervolgens afslag 40 Velden**. Volg vervolgens de weg zoals op het kaartje weergegeven.

Print de parkeerkaart uit!

Open de onderstaande parkeerkaart door op onderstaande afbeelding te klikken. Print het uit en leg het voor je voorruit zodat onze vrijwilligers je snel kunnen herkennen als Venloop deelnemer.

Parkeerkaart P2

Canon

Beste deelnemer,

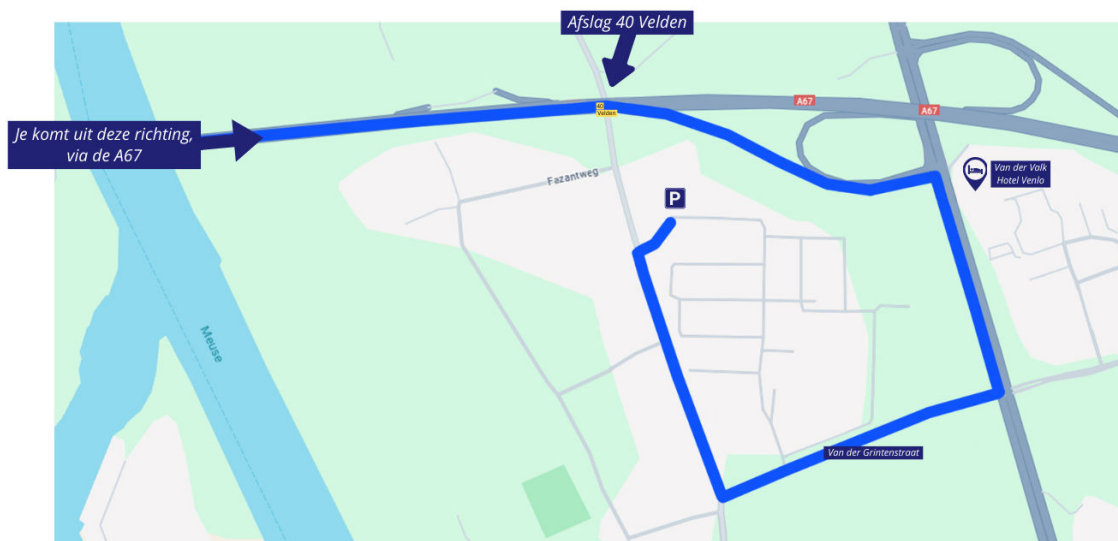
Op basis van je woonplaats heb je een parkeerplaats toegewezen gekregen bij Canon (P2).

Alleen hier is een parkeerplaats voor je beschikbaar.

Print deze parkeerkaart uit en plaats deze duidelijk zichtbaar achter de voorruit.

Op de A73 bij Knooppunt Zaarderheiden, volg Duisburg om op de A67 te komen.

Neem op de A67 de afslag 40 Velden en volg de route op onderstaand kaartje om **P2** te bereiken.



Meer informatie over parkeren? Scan de QR-code!



Pendelbussen en openingstijden parkeerplaats

Vanuit P2 zullen gedurende de dag constant pendelbussen rijden naar het start- en finishgebied. De pendelbussen rijden **van 09:30 uur tot 18:00 uur**. Houd er rekening mee dat de parkeerplaats om 18:00 uur sluit. Zorg er dus voor dat je op tijd terug bent op de parkeerplaats!

Halte pendelbus (houd rekening met loopafstand)

De uitstaplocatie van de pendelbus P2 > centrum is op 800 meter van de startlocatie. Houd dus rekening met een loopafstand van ongeveer 10/15 minuten naar het Julianapark.

Na afloop zal de pendelbus vanaf dezelfde locatie weer rijden richting P2. Volg onderstaande route om zo min mogelijk last te ondervinden van parcoursen en druktes:

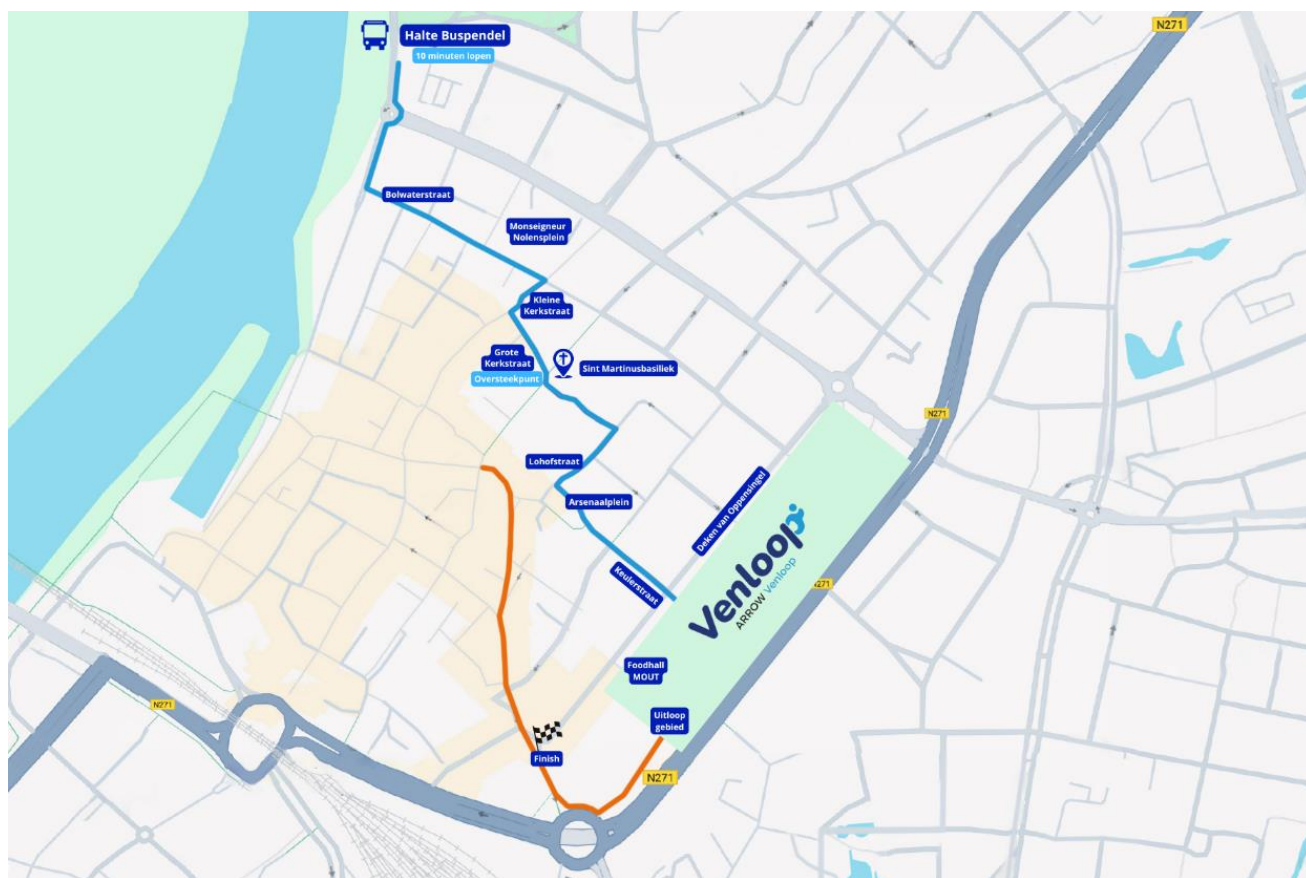
Van bushalte naar Julianapark:

1. Loop via de Bolwaterstraat naar het Monseigneur Nolensplein
2. Ga via de Geldersepoort de Kleine Kerkstraat in
3. Steek de Grote Kerkstraat over en ga voorbij de Sint Martinusbasiliek
4. Sla rechtsaf op de Pr. Beatrixstraat richting het Arsenaalplein
5. Loop via het Arsenaalplein, via de Keullerstraat zo het Julianapark in

Van Julianapark naar bushalte:

1. Loop vanuit het Julianapark de Keullerstraat in
2. Vervolg je weg over het Arsenaalplein richting de Lohofstraat
3. Na ongeveer 110 meter op de Pr. Beatrixstraat sla je linksaf om richting de Sint Martinusbasiliek te lopen
4. Steek hier de Grote Kerkstraat over richting de Kleine Kerkstraat
5. Vervolgens kom je bij het Monseigneur Nolensplein uit en kun je eenvoudig richting de halte.

Looproute naar het evenemententerrein



Klik op de afbeelding om deze te vergroten.

Adres P2

Klik [hier](#) om de route in Google Maps te laden. Zorg ervoor dat je de route volgt vanaf afslag Venlo-Zuid.